











**Unità di paesaggio**

-  Territorio agricolo produttivo dell'altopiano
-  Territorio agricolo produttivo del vecchio alveo
-  Territorio agricolo di interesse paesistico ambientale
-  Aree agricole di tutela ambientale
-  Abitato del vecchio nucleo
-  Abitato di recente edificazione
-  Ambito produttivo
-  Rete irrigua
-  Viabilità agraria e percorsi ciclabili

**Classi di sensibilità (Piano Territoriale Paesistico Regionale)**

-  Classe n° 2
-  Classe n° 3
-  Classe n° 4

**Simbologia**

-  Confine comunale
-  Villa Pallavicino Trivulzio
-  Chiesa Parrocchiale San Fiorano
-  Vincolo Paesaggistico
-  Mortorino
-  Verde attrezzato per lo sport
-  Perimetro zona di rispetto monumentale
-  Cannocchiale ottico villa Pallavicino Belgioioso
-  Ex Base Militare N.A.T.O. (in dismissione)
-  Territorio Agricolo di ripristino

 **Comune di SAN FIORANO**  
Provincia di Lodi

**PGT** Piano di Governo del Territorio  
L.R. 11 marzo n. 12 e s.m.i.  
Allegato alla deliberazione consigliere n° del



**DOCUMENTO DI PIANO**

*Unità di paesaggio e classi di sensibilità*

Sindaco :

Segretario :

Progettisti : Dott. Arch. Erminio Antonio Muzzi - Graffignana (LO)  
Dott. Arch. Ing. Pietro Cerutti - Codogno (LO)

scala 1:5.000

Ottobre 2009

Dp 09